



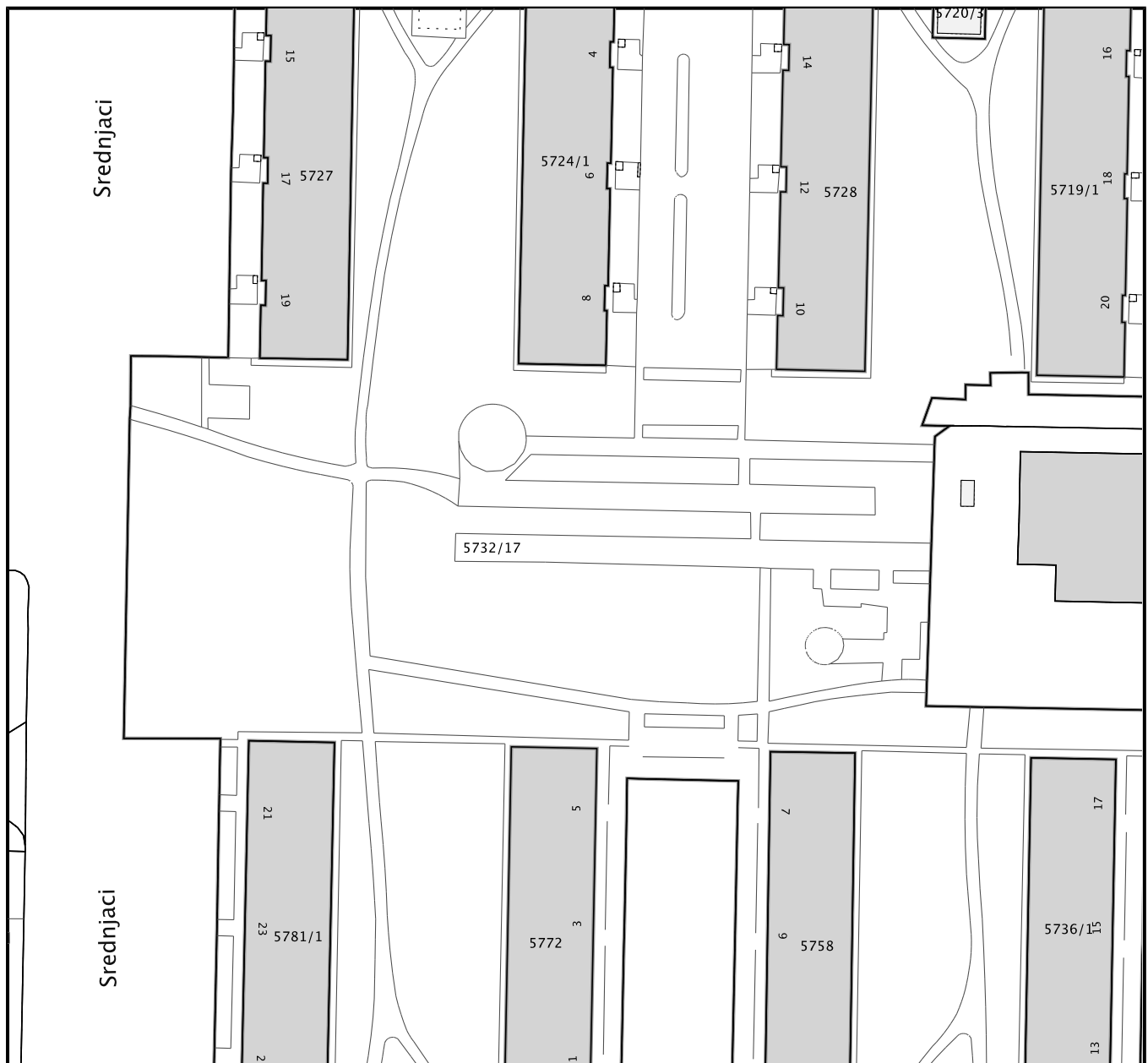
REPUBLIKA HRVATSKA
GRAD ZAGREB
GRADSKI URED ZA KATASTAR I
GEODETSKE POSLOVE

K.o. TREŠNJEVKA
k.č.br.: 5732/17

KLASA: 938-06/25-01/275
URBROJ: 251-12-03-1-25-6
ZAGREB, 05.02.2025.

IZVOD IZ KATASTARSKOG PLANA

Mjerilo 1:1000
Izvorno mjerilo 1:1000



Sukladno Zakonu o upravnim pristojbama (»Narodne novine«, br. 115/16 i 114/22) te Uredbi o tarifi upravnih pristojbi (»Narodne novine«, br. 156/22), upravna pristojba po Tar. br. 1. ne naplaćuje se.

Službena osoba: Ana Robić Botički
Stručna referentica za geodetske poslove



Naziv izdavatelja dokumenta

Zajednički
informatijski sustav

Naziv izdavatelja certifikata

Fina RDC 2020, Financijska agencija, HR

Vrijeme izdavanja dokumenta

05.02.2025 14:41

Serijski broj certifikata

295054418960754852168900529980136879199

Algoritam potpisa

RSA

Kontrolni broj

Z1698341257353d54

Skeniranjem QR koda navedenog na ovom elektroničkom zapisu možete provjeriti točnost podataka. Isto možete učiniti i na internet adresi <https://oss.uredjenazemlja.hr/public/preuzmiDokument> unosom kontrolnog broja. U oba slučaja sustav će prikazati izvornik ovog dokumenta. U slučaju da je ovaj dokument identičan prikazanom izvorniku u digitalnom obliku, Državna geodetska uprava potvrđuje točnost dokumenta i stanje podataka u trenutku izrade isprave.

Napomene

-



REPUBLIKA HRVATSKA
GRAD ZAGREB
GRADSKI URED ZA KATASTAR I
GEODETSKE POSLOVE

KLASA: 938-07/25-01/689
URBROJ: 251-12-03-1-25-6
ZAGREB, 05.02.2025

IZVOD IZ POSJEDOVNOG LISTA

Katastarska općina: TREŠNJEVKA (Mbr. 335622)

Posjedovni list: 5161

Udio	Prezime i ime odnosno tvrtka ili naziv, prebivalište odnosno sjedište upisane osobe	OIB
1/1	GRAD ZAGREB, TRG STJEPANA RADIĆA 1, 10000 ZAGREB, HRVATSKA	61817894937

Podaci o katastarskim česticama

Zgr	Dio	Broj katastarske čestice	Adresa katastarske čestice/Način uporabe katastarske čestice/Način uporabe zgrade, naziv zgrade, kućni broj zgrade	Površina/m ²	Broj D.L.	Posebni pravni režimi	Primjedba
		5732/17	Ulica Vincenta iz Kastva	25720	18		
			KIOSK	50			
			PARK	25670			
Ukupna površina katastarskih čestica				25720			

Ostale katastarske čestice su kao nepotrebne ispuštene.

NAPOMENA: Ovaj izvod iz posjedovnog lista nije dokaz o vlasništvu na katastarskim česticama upisanim u posjedovnom listu.

Sukladno Zakonu o upravnim pristojbama (»Narodne novine«, br. 115/16 i 114/22) te Uredbi o tarifi upravnih pristojbi (»Narodne novine«, br. 156/22), upravna pristojba po Tar. Br. 1. ne naplaćuje se.

Službena osoba: Ana Robić Botički
Stručna referentica za geodetske poslove



Naziv izdavatelja dokumenta

Zajednički
informatički sustav

Naziv izdavatelja certifikata

Fina RDC 2020, Financijska agencija, HR

Vrijeme izdavanja dokumenta

05.02.2025 13:49

Serijski broj certifikata

295054418960754852168900529980136879199

Algoritam potpisa

RSA

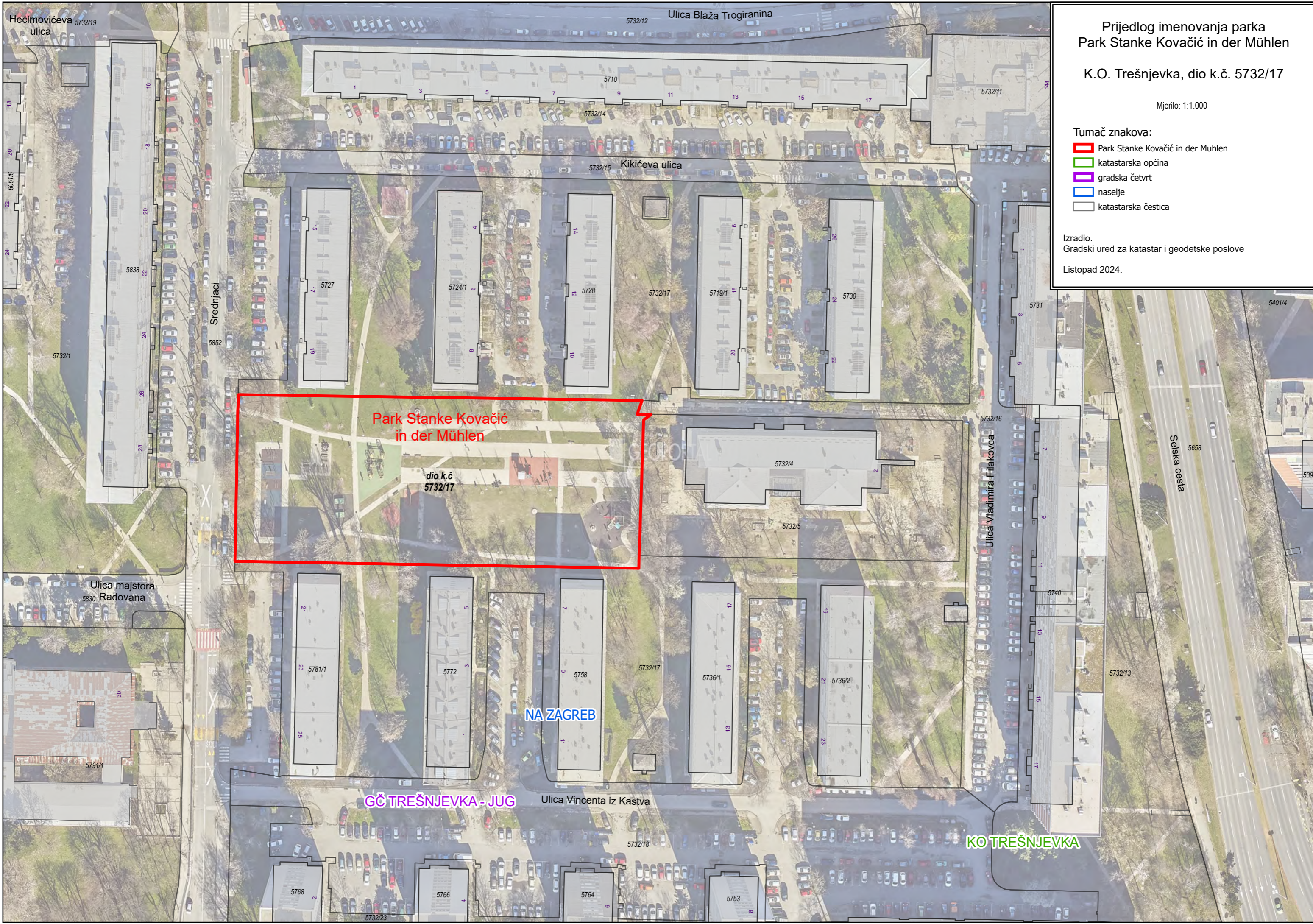
Kontrolni broj

Z16983093875a6838

Skeniranjem QR koda navedenog na ovom elektroničkom zapisu možete provjeriti točnost podataka. Isto možete učiniti i na internet adresi <https://oss.uredjenazemlja.hr/public/preuzmiDokument> unosom kontrolnog broja. U oba slučaja sustav će prikazati izvornik ovog dokumenta. U slučaju da je ovaj dokument identičan prikazanom izvorniku u digitalnom obliku, Državna geodetska uprava potvrđuje točnost dokumenta i stanje podataka u trenutku izrade isprave.

Napomene

-



Prijedlog imenovanja parka
Park Stanke Kovačić in der Mühlen

K.O. Trešnjevka, dio k.č. 5732/17

Mjerilo: 1:1.000

Tumač znakova:

- Park Stanke Kovačić in der Mühlen
- katastarska općina
- gradska četvrt
- naselje
- katastarska čestica

Izradio:
Gradski ured za katastar i geodetske poslove

Listopad 2024.

Park Stanke Kovačić
in der Mühlen

dio k.č.
5732/17

NA ZAGREB

ČO TREŠNJEVKA - JUG

KO TREŠNJEVKA

Hećimovićeveva
ulica

Ulica Blaža Trogirana

Kikičeva ulica

Srednjaci

Ulica majstora
Radovana

Ulica Vincenta iz Kastva

Ulica Vladimira Flakovca

Selska cesta

Hećimovićeveva 5732/19
ulica

5732/12 Ulica Blaža Trogirana

Prijedlog imenovanja parka Park Stanke Kovačić in der Mühlen

K.O. Trešnjevka, dio k.č. 5732/17

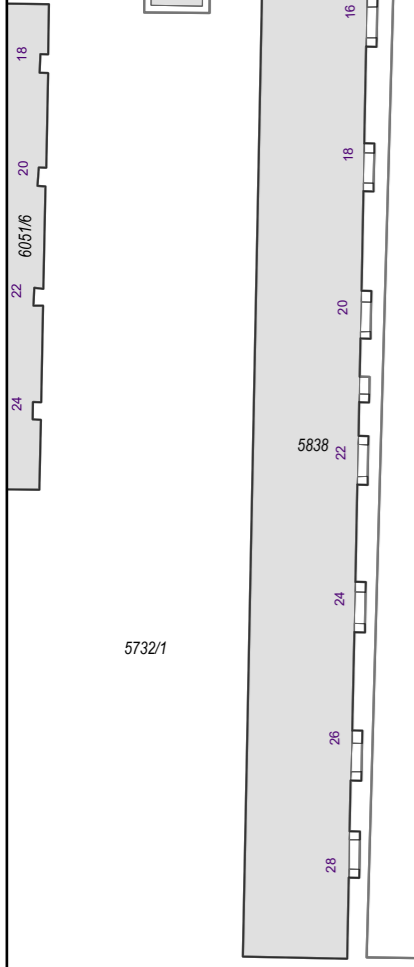
Mjerilo: 1:1.000

Tumač znakova:

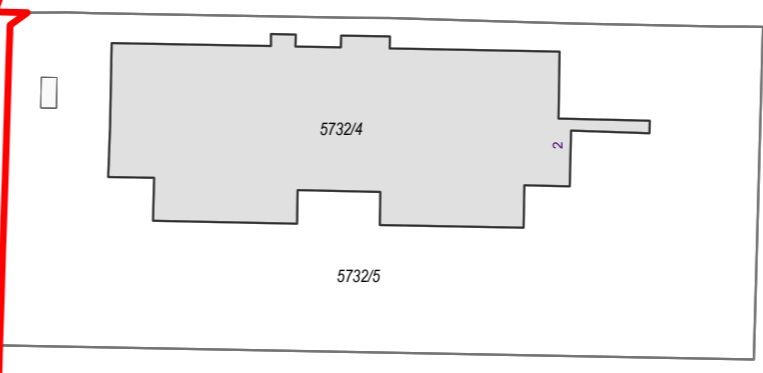
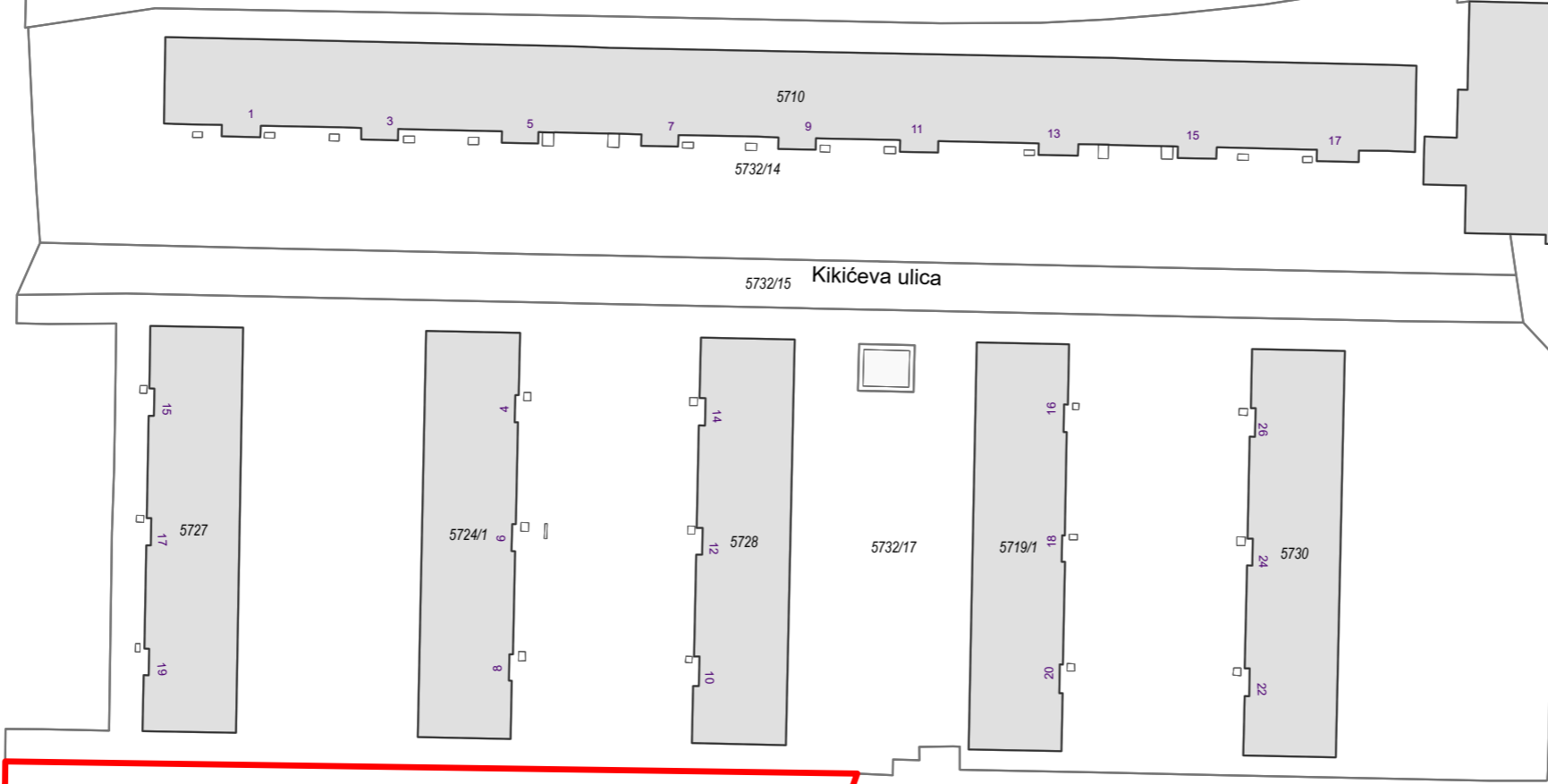
- Park Stanke Kovačić in der Mühlen
- katastarska općina
- gradska četvrt
- naselje
- katastarska čestica

Izradio:
Gradski ured za katastar i geodetske poslove

Listopad 2024.



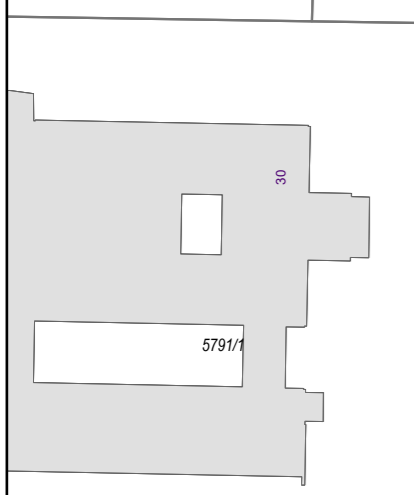
Srednjaci
5852



Ulica Vladimira Filakovca

Selska cesta
5658

Ulica majstora
5830 Radovana

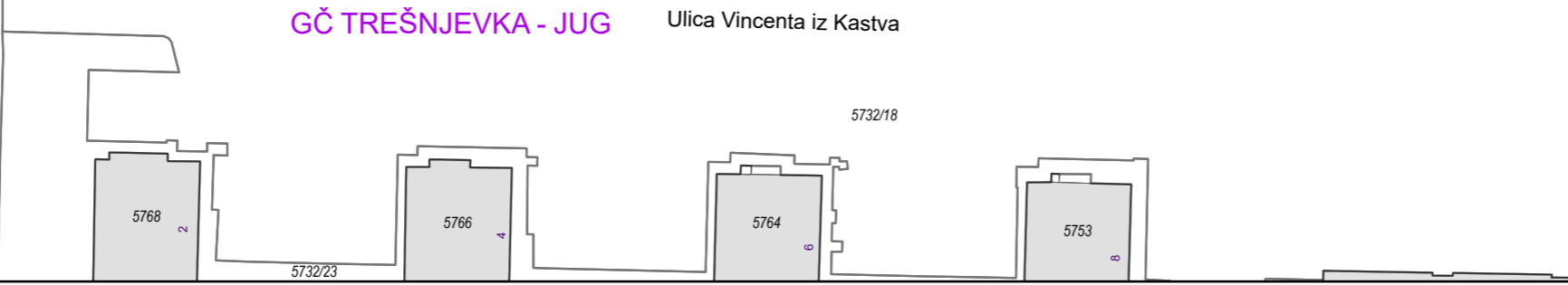


NA ZAGREB

GČ TREŠNJEVKA - JUG

Ulica Vincenta iz Kastva

KO TREŠNJEVKA





REPUBLIKA HRVATSKA

Općinski građanski sud u Zagrebu
ZEMLJIŠNOKNJIŽNI ODJEL ZAGREB
Stanje na dan: 26.02.2025. 08:43

Verificirani ZK uložak

Katastarska općina: 999901, GRAD ZAGREB

Broj ZK uložka: 19019

Broj zadnjeg dnevnika: Z-58011/2023
Aktivne plombe:

VIŠE ZK TIJELA

IZVADAK IZ ZEMLJIŠNE KNJIGE

A
Posjedovnica
PRVI ODJELJAK

Rbr.	Broj zemljišta (kat. čestice)	Oznaka zemljišta	Površina			Primjedba
			jutro	čhv	m2	
I						
1.	5820/3	SREDNJACI ORANICA			11410	
2.	5820/13	SREDNJACI ORANICA			320	
		UKUPNO:			11730	
II						
OBITELJSKA STAMBENA ZGRADA U ULICI VUROVČICA BR.39 SAGRAĐENA NA 125/4337,9 DIJELA ČKBR.5820/3						

B
Vlastovnica

Rbr.	Sadržaj upisa	Primjedba
	ZK tijelo I - 1. Vlasnički dio: 1/1 DRUŠTVENO VLASNIŠTVO	
	ZK tijelo II - 1. Vlasnički dio: 1/1 DRUŠTVENO VLASNIŠTVO	
2.1	Uknjižuje se pravo korištenja na zemljištu sa zgradom, za korist: GRAD ZAGREB	

C
Teretovnica

Rbr.	Sadržaj upisa	Iznos	Primjedba
	Tereta nema!		

Potvrđuje se da ovaj izvadak odgovara stanju zemljišne knjige na datum 26.02.2025.